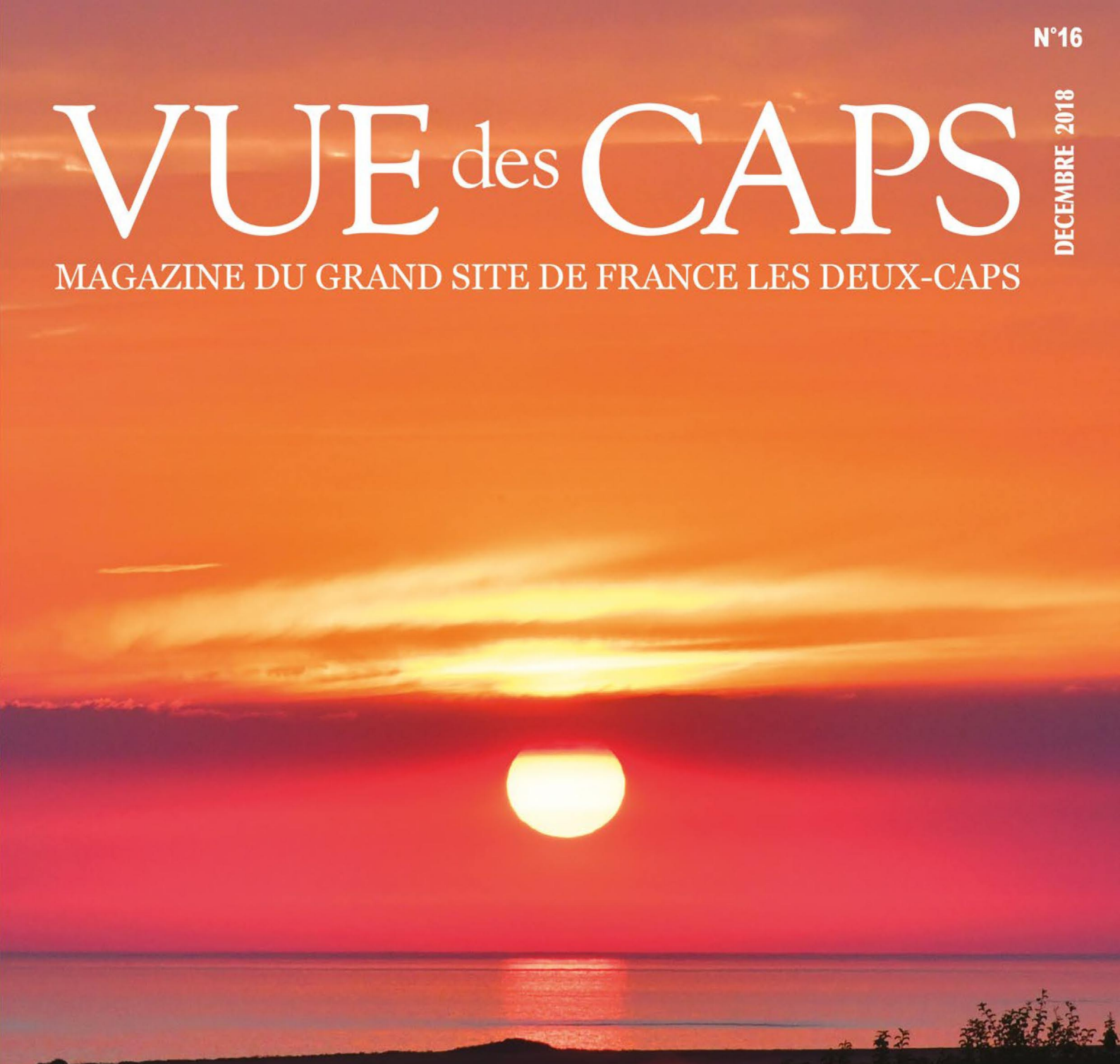


# VUE des CAPS

DECEMBRE 2018

MAGAZINE DU GRAND SITE DE FRANCE LES DEUX-CAPS



L'ACTU DU GRAND SITE

**DOSSIER SPECIAL :**  
POINT SUR LES TRAVAUX  
ET AMENAGEMENTS...

# LES DEUX-CAPS

## LABELLISÉ GRAND SITE DE FRANCE

# DEPUIS 2011 !



[www.lesdeuxcaps.fr](http://www.lesdeuxcaps.fr)  
[contactsitedesdeuxcaps@pasdecalais.fr](mailto:contactsitedesdeuxcaps@pasdecalais.fr)

# Edito

MAGAZINE DU GRAND SITE DE FRANCE DES DEUX-CAPS

N°16



## VUE DES CAPS

ISSN : 2265.9528  
Photo de couverture  
Vue sur Audresselles

Directeur de publication  
Jean-Claude Leroy

Rédaction  
Vincent Bastien

Réalisation et photos  
Eric Desaunois

Secrétariat  
Marie Pierre Condette  
Brigitte Navez

Tirage : 15000 exemplaires

Maison du Site des Deux-Caps  
Ferme d'Haringzelle - 62179 Audinghen  
Tél : 03 21 21 62 22  
[www.lesdeuxcaps.fr](http://www.lesdeuxcaps.fr)  
[contactsiteledesdeuxcaps@pasdecals.fr](mailto:contactsiteledesdeuxcaps@pasdecals.fr)

Un Grand Site de France est synonyme de partage et d'héritage. Ces notions sont au cœur de notre démarche.

Tout d'abord pour partager avec les habitants et les visiteurs du Site des Deux-Caps, ce territoire exceptionnel. Ce partage se concrétise autour d'une Gouvernance exemplaire, mobilisant les élus et représentants de 22 collectivités et organismes impliqués sur cet espace préservé. Début décembre, ce sont plus de 60 présidents et présidentes d'associations locales qui ont participé au premier Conseil Consultatif Associatif. Enfin, habitants et visiteurs ne sont pas les derniers à nous témoigner directement de leur humeur, de leur soutien ou de nous faire part de projets, d'idées ou de marges de progrès. Respecter, protéger, expliquer et partager ces valeurs qui font un Grand Site de France, c'est aussi préparer l'avenir et laisser un héritage durable et équitable de l'espace où chacun doit trouver sa place.

Cet héritage, nous allons le faire fructifier avec la programmation 2019, détaillée dans ce Vue des Caps, sans oublier tout ce qui a déjà été fait depuis 2011.

Vous allez également découvrir d'anciens et de nouveaux acteurs de cette dynamique générée par la Démarche du label Grand Site de France Les Deux-Caps !



Jean-Claude LEROY  
Président du Conseil  
départemental du Pas-de-Calais



GRAND SITE DE FRANCE LES DEUX-CAPS

# PORTFOLIO

## LE CAP GRIS-NEZ



16 JANVIER 2018



2 FEVRIER 2018



27 FEVRIER 2018



12 MARS 2018



29 MARS 2018



10 AVRIL 2018



9 MAI 2018



13 JUIN 2018



2 JUILLET 2018



20 JUILLET 2018





30 JUILLET 2018



2 AOUT 2018



7 AOUT 2018



28 SEPTEMBRE 2018



15 OCTOBRE 2018



12 NOVEMBRE 2018

# LES DEUX-CAPS L'ACTU DU SITE

À L'APPROCHE DES FÊTES DE FIN D'ANNÉE, L'ACTUALITÉ DU SITE DES DEUX-CAPS VA CIBLER LA DYNAMIQUE ÉCONOMIQUE ET LES INITIATIVES D'ARTISANS, D'ENTREPRENEURS, D'HABITANTS DU TERRITOIRE... ET, À LA VEILLE DE NOËL, ON PEUT PARFOIS JOINDRE L'UTILE À L'AGRÉABLE !

## FAITES VOS JEUX...

Wimereux fait également partie des fabriques de cadeaux du Père Noël ! Nous y avons rencontré Mathilde SPRIET, responsable communication et édition de la société GIGAMIC, entreprise majeure dans l'édition et la distribution de jeux de société.

Créée en 1991 par Ludovic, Stéphane et Jean-Christophe GIRES, GIGAMIC se fait connaître avec le jeu Quarto, vendu à ce jour à plus d'un million d'exemplaires et traduit dans 32 langues !

La maison mère de Wimereux rassemble aujourd'hui 30 salariés. GIGAMIC s'est encore vue distinguée en 2018 lors du Concours professionnel du Grand prix du Jouet, avec « Galèrapagos » dans la catégorie jeu de stratégie et « Chrono-Mots » dans celle des jeux de lettres, mais aussi avec une triple nomination aux As d'or, le grand prix du jeu de l'année remis au palais des festivals de Cannes chaque année.

Ici, Noël se prépare activement depuis le mois de juin. Devenue son propre distributeur en France depuis 2000, les jeux sont présents dans plus de 2 000 points de vente, dont la moitié dans des boutiques de jeux spécialisées, comme l'Antre du Jouet présent sur la Z.I. de l'Inquieterie à Saint-Martin-Boulogne.

Gageons qu'au pied du sapin, vous serez nombreux, cette année, à placer un jeu de société GIGAMIC... Il y en a pour tous les âges et tous les goûts : Yogi, un jeu d'ambiance déliant, Squadro, le dernier né de la gamme classique de GIGAMIC ou la Flamme Rouge, un jeu de course rapide et tactique pour les fans de cyclisme !

[www.gigamic.com](http://www.gigamic.com)



photos Gigamic



GIGAMIC QUARTO-CLASSIC

GIGAMIC BAZAR-BIZARRE



GIGAMIC GALERAPAGOS



## DÉFILÉ DE MODE SUR LES DEUX-CAPS !

Désormais, il existe deux lignes de vêtements aux couleurs du Site des Deux-Caps. Au sud du Grand Site de France, voici la marque **100 % wimereusienne** portée par la famille DUPUIS. Aux commandes de l'entreprise, la mère Christine au parcours professionnel axé sur la communication et la vente. Au design, le fils Victor, étudiant à l'Ecole de Communication Visuelle de Lille, passionné d'infographie et créateur du logo **Seawall** (la digue) et des graphismes des vêtements. N'oublions pas la fille Charlotte, passionnée de mode et jouant volontiers le rôle de mannequin. *« Nous voulions créer une ligne de vêtements sportswear, chic et décontractée, permettant d'afficher fièrement son coup de cœur pour Wimereux, que l'on soit d'ici ou d'ailleurs. »*

Si vous êtes venus cet été à Wissant, vous n'êtes sans doute pas passés à côté d'une superbe caravane vintage à l'entrée de la plage. Cette caravane est la boutique « **effet mer** » de la toute nouvelle **marque 800**. Créée en avril dernier par Anne et Mathieu BROSSET, la marque 800 s'inspire de la pratique du surf, des week-ends entre amis et de cet art de vivre propre aux amoureux de la côte d'Opale. Aujourd'hui la marque se décline sur une collection de tee-shirts, de sweats, de vêtements, bonnets, torchons... mais aussi d'accessoires et d'objets déco. Trois micro-collections ont été réalisées cet été : « **Poste de Secours** », le point de repère de la digue de Wissant, « **Trachinus Vipera** », la vive, ce petit poisson redouté pour son épine dorsale venimeuse et le « **Cap ou pas Cap** », rappelant la situation de la Baie de Wissant nichée entre Gris-Nez et Blanc-Nez.

### Tarifs :

À partir de **24 €** pour un tee-shirt enfant, **29 €** pour adulte, jusqu'à **65 €** pour un sweat-shirt **Seawall Wimereux**  
Entre **19 €** le tee-shirt enfant jusqu'à **75 €** pour le sweat-shirt **800**

### Achat :

Sur Internet, sur les sites marchands des deux lignes de vêtements :  
[www.seawallwimereux.fr](http://www.seawallwimereux.fr) [www.800lamarque.com](http://www.800lamarque.com)



*La ligne Seawall Wimereux est également disponible à la boutique Kit Avenue, rue Carnot à Wimereux et à Cap Nature à Audinghen et sera présente aux marchés de Noël de Wimereux les 15 et 16 décembre et de Cap Nature à Audinghen le 23 décembre.*



Du fromage au dessert, il n'y a qu'un pas, qu'a franchi **Sophie FARRUGIA**, créatrice de **P'tits gâteaux**. Le trait d'union avec la fromagerie des frères **BERNARD** se concrétise avec un sablé au Fruité du Cap Gris-Nez et un projet de tarte au fromage...

Sophie s'est installée en janvier dernier sur la zone d'activité de Wimereux, rue Jean-Marie Bourguignon. La biscuiterie artisanale avec ses 4 salariés élabore avec passion des produits, sans conservateur, sans colorant et sans additif, à base de farines biologiques issues de blés cultivés dans la région Hauts-de-France : sablés, meringues, macarons, cookies, gaufres, mais aussi biscottes ou croûtons, difficile de faire un choix...

Notre coup de cœur : le **Craquant de Wimereux** aux amandes brutes et sa pointe de chicorée, et pour les gaufres déclinées sur une palette de 10 parfums !

Cette année, Sophie a proposé un calendrier de l'aveut salé et surtout sucré, des pains d'épices et des plum-puddings maison !



Coordonnées de la fromagerie Ste Godeleine :  
Route de Belle - 62720 WIERRE-EFFROY  
Tél : 03 21 87 00 97  
fromagerie-ste-godeleine@orange.fr  
www.lesfreresbernard.fr

## FROMAGES... ET DESSERTS !

Direction Wierre-Effroy pour la poursuite de la « *success story* » des frères BERNARD, Antoine et Joachim. Après 3 médailles dont une en or pour le « *Sablé de Wissant* » obtenues au Mondial du Fromage et des Produits Laitiers à Tours en juin 2017, une nouvelle unité de production a été inaugurée en septembre 2018. Ce projet représente une nouvelle étape importante dans le développement de l'entreprise : un investissement de 4,3 millions €, soutenu par l'Europe à hauteur de 20 %, un effectif de 30 salariés, la valorisation de 2,7 millions de litres de lait issus des fermes environnantes de Wierre-Effroy et Pernes-les-Boulogne et la volonté, à terme, de développer des produits frais, fromage blanc, yaourt, beurre, lait bio...

Ce nouveau site de production est ouvert au public et des visites commentées y seront proposées aux groupes expliquant toutes les étapes de fabrication des fromages, de la réception du lait jusqu'à l'affinage et le séchage. Sans oublier la boutique animée par la dégustation du *Fruité du Cap Gris-Nez*, *l'Ecume de Wimereux*, *le Fleur d'Audresselles*, *le Fort d'Ambleteuse ou du Sablé de Wissant* et d'une gamme de produits pensés pour accompagner les fromages : vin du domaine de Gayda et de Piquemal, confitures tea together, terrines de la Conserverie St-Christophe, cidre de Brunembert ou bières des 2 Caps de la brasserie Noyon...


« *Tous ces produits de terroir ont un lien avec notre histoire et donnent du sens à notre démarche de fromagers. Nous avons sollicité Dominique LABROY, sommelier conseil « Aux Vins Découvertes » pour nous conseiller et accompagner nos fromages en toute harmonie.* »

De quoi saliver et penser au plateau de fromages des repas des fêtes de fin d'année !



Coordonnées de la biscuiterie  
P'tits Gâteaux :  
Les Garennes  
7 rue Jean-Marie Bourguignon  
62930 WIMEREUX  
Tél : 03 21 87 64 68  
sophie@ptitsgateauxartisansaux.fr  
www.ptitsgateauxartisansaux.fr

Les produits de Sophie FARRUGIA, créatrice de P'tits Gâteaux, sont également disponibles à la Conserverie St-Christophe à Wimereux, rue Carnot, ou à la boutique Cap Nature à Audinghen.



« J'adore la période de Noël... c'est elle qui m'a inspirée pour fabriquer mes premières bougies. »



# C'EST LA BELLE NUIT DE NOËL...

« J'adore la période de Noël... c'est elle qui m'a inspirée pour fabriquer mes premières bougies. » Voilà comment Lise WALLEY a décidé de devenir artisan cirier et qu'elle s'est inscrite à la Chambre des Métiers début 2018 pour créer sa microentreprise de fabrication de bougies. Mais attention ! Une fabrication artisanale, où chaque cire est utilisée en fonction de sa destination : bougie moulée, sculptée, parfumée...



Début octobre 2018, elle a même finalisé l'aménagement de son atelier, confortant l'organisation de son matériel, la fabrication de moules originaux en silicone et se familiarisant à la sculpture de bougies. Elle a également développé une gamme de fondants parfumés (composés de parfums de Grasse et exclusivement de cires végétales de qualité, 100 % biodégradables et sans pesticides) qui, déposés sur un brûle-parfum, se déclinent aux senteurs des 4 saisons.

Présente sur différents salons artisanaux ou marchés de Noël, Lise diffuse principalement ses produits via sa page Facebook. Vous pourrez trouver quelques produits de sa confection dans la boutique Cap Nature à Audinghen.

« J'ai choisi le nom de Léonie et Albertine pour commercialiser mes produits en mémoire de mon arrière arrière-grand-mère et de l'arrière-grand-mère de mon mari... qui s'éclairaient certainement à la bougie ! »

Coordonnées :

leoniealbertine@outlook.fr

  leonieetalbertine

## L'AGENDA DE NOËL SUR LE GRAND SITE DE FRANCE LES DEUX-CAPS

L'esprit de Noël s'est installé dès le 2 décembre à Wissant et Sangatte avec ses premiers marchés de Noël très réussis. Voici les autres dates à retenir pour profiter des festivités, du vin chaud (avec modération !), du pudding et du pain d'épices, et faire ses derniers achats pour fêter ce Noël 2018 :

### AMBLETEUSE :

Les 15 et 16 décembre, marché de Noël à la salle des fêtes - (renseignements au 03 21 32 60 22)

### WIMEREUX, deux lieux d'exposition :

Salons et jardins de la Baie Saint-Jean - du vendredi 14 au dimanche 16 décembre :

Vendredi 14/12 de 17h00 à 20h00, samedi 15/12 de 10h00 à 19h00 et dimanche 16/12 de 10h00 à 18h00

Salle des fêtes et place Albert 1er - les 15 et 16 décembre 2018 :

Samedi de 10h00 à 19h00 et dimanche de 10h00 à 18h00

### AUDINGHEN :

Le dimanche 23 décembre, marché de Noël de 14h00 à 18h00 à Cap Nature avec dégustation des bières de la brasserie Noyon, des produits de la fromagerie Bernard, du Sel des 2 Caps, des confitures et soupes de la ferme du Quoty... mais aussi en présence des créateurs de la marque de vêtements Seawall Wimereux et du peintre « wimereusien » Hughes PANNEC.

La Maison du Site des Deux-Caps sera également ouverte à cette occasion de 14h00 à 18h00. Elle fermera ensuite en janvier et rouvrira le 5 février 2019 du mardi au samedi de 10h00 à 12h30 et de 14h00 à 17h30.

La boutique Cap Nature sera ouverte en décembre 7j/7 de 10h00 à 12h30 et de 14h00 à 18h30.

Tél : 03 21 10 83 70 - Capnature62@yahoo.fr

## « RENDRE LA VIE PRATIQUE SUR LE SITE DES DEUX-CAPS ! »

Tel est l'objectif de l'application créée par Thibaut DUFOUR en mai 2018. Ce jeune quarantenaire, originaire de la métropole lilloise, vient à Wissant depuis son enfance, dans la maison de vacances de ses parents. « Mais il y a 10 ans, la maison est vendue et pour moi ce n'était pas possible de ne plus venir à Wissant... trop de souvenirs, trop de bons moments ! »

D'autant que Thibaut est un pionnier du net à Wissant où il contribue avec deux amis en 2010 à la création de [wissant.com](http://wissant.com), bien connu des pratiquants de glisse pour sa Webcam dirigée sur la baie. « Je trouve dommage de laisser mourir le site. Et puis, j'ai eu cette idée d'application. J'ai cherché un prestataire, un hébergeur... J'ai remis à jour les données, démarché les premiers prestataires et, le 30 juin dernier, l'application était téléchargeable sur les smartphones. »

Les 1000 premiers téléchargements étaient concrétisés pendant la saison estivale et le Trail Côte d'Opale en septembre a généré un doublement des utilisateurs de l'application. « C'est un outil pour les visiteurs, les touristes, mais aussi pour les habitants du Site des Deux-Caps. Les informations partagées ciblent les loisirs, les hôtels, restaurants, commerçants, artisans, bons plans, la météo, le vent, les horaires de marées... Bref, tout ce qui rend la vie pratique sur les Deux-Caps ! »

Thibaut DUFOUR travaille déjà sur la version 2019 avec des nouveautés, tant sur le contenu que sur la navigation de l'application.

En attendant pour avoir « le Pays des 2 Caps » dans votre téléphone, télécharger « **Wissant Pays des 2 Caps** » en quelques clics !




# De nouveaux auteurs pour la collection des affiches "Les Deux-Caps"

GERARD MORTIER - ALAIN DODIER - FRANCOIS BOUCQ

Après la série de **Philippe WATTEZ**, dont vous trouverez en page centrale le dernier épisode menant notre famille sur la plage de Sangatte, au pied du Blanc-Nez, c'est au dessinateur de BD, **Jean-François CHARLES**, que nous avons confié en 2016 la réalisation de deux aquarelles, mettant en situation l'héroïne de sa série « War and Dreams » au Gris-Nez et au Blanc-Nez.

En 2018, cette collection va s'enrichir de trois nouvelles créations. La première est le fruit du travail de **Gérard MORTIER**, peintre natif de Boulogne-sur-Mer dont nous vous avons partagé le portrait dans notre Vue des Caps de Juillet 2016. « Mon jardin, c'est le Site des Deux-Caps. J'y puise cette lumière unique, ces fulgurances que j'essaie de capter ». C'est sur le site de la Pointe aux Oies, tourné vers Ambleteuse, Audresselles et le Gris-Nez, que Gérard MORTIER a réalisé « sa captation » de lumière pour nous proposer une œuvre originale et unique.



GERARD MORTIER


Direction le monde de la BD pour les deux autres œuvres réalisées par **François BOUCQ** et **Alain DODIER**. Deux auteurs, respectivement natifs de Lille et Dunkerque, tous deux reconnus et récompensés de nombreux prix dont celui du Festival de la Bande Dessinée d'Angoulême, en 1998 pour François BOUCQ avec le Grand Prix de la ville d'Angoulême et en 2010 pour Alain DODIER avec le prix de la série pour les aventures de « Jérôme K. Jérôme Bloche ».

C'est d'ailleurs avec son héros, créé en 1982 pour le magazine Spirou, qu'Alain DODIER choisit d'illustrer le Cap Gris-Nez. Une mise en scène soignée, intégrant de nombreux détails, un coucher de soleil lumineux et une mouette facétieuse !


## ETAPES DE TRAVAIL...



réalisation du croquis



tracé ligne claire



indications couleurs




première proposition de mise en couleur



réalisation définitive



ALAIN DODIER - PREMIERES ESQUISSES...






FRANCOIS BOUCQ



son personnage Jérôme Moucherot







Jérôme Moucherot

**François BOUCQ** s'est fait connaître dès 1974 par ses dessins humoristiques et caricatures politiques publiés dans les magazines *Le Point*, *l'Expansion*, *Playboy* ou *le Matin de Paris*. Il entre dans le monde de la BD en travaillant à *Pilote* et *Fluide Glacial* de 1977 à 1982. Il a désormais à son actif un peu plus de 50 ouvrages et continue de collaborer ponctuellement sur différents projets, comme les pochettes de deux albums du groupe *Marcel* et son *Orchestre* ou plus récemment celle de la compilation « *Les Gens du Nord* » sortie en août dernier.



Pour illustrer sa vision du Cap Blanc-Nez, François BOUCQ a choisi « *Jérôme Moucherot* », le héros de sa série éponyme débutée en 1994 qui illustre parfaitement le dessin réaliste jouant sur le décalage avec un humour corrosif basé sur le non-sens.

Les trois affiches de la collection « *Les Deux-Caps* » ainsi que trois posters inédits de photos du Grand Site de France Les Deux-Caps sont vendus uniquement à la Maison du Site à AUDINGHEN, dans une édition limitée de 300 exemplaires (format 40 x 60 cm).

Tarif unitaire : 9,90 €



Eric Desauois - la plage d'Ambleteuse



Nouvelle collection des affiches "Les Deux-Caps"

Affiches au format 40 x 60 cm.  
Tarif unitaire : 9,90 €

# PORTRAIT NATURE

# LES ROCHES DES DEUX-CAPS...

*Les falaises du Cran aux Oeufs*




A l'échelle géologique, il y a peu de temps qu'existe le Grand Site de France Les Deux-Caps. Le Gris-Nez symbolise la période du Jurassique, il y a 170 millions d'années. Il faudra attendre le Crétacé, il y a 90 millions d'années, pour que la mer envahisse de nouveau les terres et dépose sables, argiles et surtout craie bien visible encore au Blanc-Nez. La formation du détroit du Pas de Calais viendra vers 500 000 ans avant notre ère, résultat d'un effondrement de terrains entre des failles, créant ainsi un fossé entre l'Angleterre et l'Europe que la mer envahit.



Le détroit du Pas de Calais, paysage Pléni-glaciaire

Les études actuelles sur le littoral montrent que le rivage recule presque partout sur le Grand Site de France Les Deux-Caps, selon des modes différents, désensablement, érosion des falaises. Voici quelques indices pour reconnaître les différentes roches qui constituent le façonnement des paysages si caractéristiques du Site des Deux-Caps :



Les épaulards du Cap Gris-Nez

#### **Le sable**

Le sable provient de la désagrégation naturelle des roches siliceuses. C'est une roche meuble et perméable, transportée au gré des marées. Sur le Site des Deux-Caps, il varie par sa couleur et le diamètre de ses grains.

#### **Le grès**

Le grès est un sable dont les grains ont été réunis par un ciment naturel. On parle ici d'une roche consolidée. Compact, le grès est imperméable. Entre Audresselles et le Gris-Nez, il se présente sous forme de grosses boules de roches dures noyées dans les sables. La résistance du grès est à l'origine des crans qui jalonnent ce linéaire côtier à l'image du Cran aux Œufs.

#### **L'argile**

Roche molle humectée d'eau, l'argile constitue une pâte modelable, glissante et imperméable. Dans les falaises jurassiques, les argiles se présentent sous forme de masses grises à bleutées, souvent coupées de bancs calcaires. Peu résistantes à l'érosion, les argiles provoquent des talus en pente douce contrastant avec les corniches abruptes des calcaires.

#### **Le calcaire**

Roche dure, compacte, les calcaires sont présents ici dans les falaises jurassiques, souvent sous forme de bancs plus ou moins continus.

#### **La craie**

La craie est un calcaire à grain fini, poreux, léger, d'un blanc pur, formé de fins débris. Très perméable et peu résistante, la craie est très sensible à l'érosion par l'eau et par le gel. La craie forme ici les falaises verticales du Blanc-Nez !

#### **Les marnes**

Les marnes sont des argiles contenant du calcaire. Imperméables, les marnes sont très présentes dans les falaises crétacées, sous forme de lits alternant avec les couches de craie.

#### **Les silex**

Le silex est une roche siliceuse très dure, composée de calcédoine et d'opale de couleur variable, formant des rognons bicornus. Ils sont présents uniquement au Blanc-Nez dans les falaises crétacées et apparaissent dans les falaises de craie. La cassure d'un silex donne une courbe lisse et coupante.

#### **Les fossiles**

Les fossiles constituent les restes d'animaux ayant vécu sur le Site des Deux-Caps au temps du Jurassique et du Crétacé. Dans les argiles et grès du Gris-Nez, ou dans les falaises crayeuses du Blanc-Nez, se sont fossilisés des mollusques, des ammonites et des éponges.

« A l'échelle géologique,  
il y a peu  
de temps qu'existe  
le Grand Site de France  
Les Deux-Caps... »

# Les Deux-Caps

CAP BLANC-NEZ  CAP GRIS-NEZ







ILLUSTRATION - PHILIPPE WATTEZ

# SANGATTE



# PORTRAIT D'UN PASSIONNÉ

Direction Wissant pour cette rencontre avec Franck DUFOSSE, professeur des écoles dans le quartier du Chemin Vert à Boulogne-sur-Mer, historien spécialisé dans l'histoire du pays wissantais, passionné de généalogie, cheville ouvrière des Cahiers Wissantais édités par l'association Art & Histoire de Wissant et auteur de plusieurs ouvrages.

une des plus vieilles photos de Wissant connue (1893). Débouché de l'Herlen.



**En quelques mots, pouvez-vous, Franck DUFOSSE, vous présenter et nous expliquer votre passion pour Wissant ?**

Mon histoire familiale est chevillée à celle de Wissant... mon enfance, ma famille, mes oncles, tantes et des liens ancestraux avec ce village niché au cœur du Grand Site de France Les Deux-Caps. L'un de mes aïeux était ainsi Maire de la cité à la fin du XVIIème siècle. J'ai suivi des études d'histoire, avec notamment un mémoire de Maîtrise consacré à la paroisse Saint-Nicolas de Wissant à l'époque contemporaine.

Cette passion s'est très vite traduite par des conférences, des articles de revues et surtout la parution d'une série de trois ouvrages édités par l'AMA (Association pour la Mémoire d'Audresselles et le pays des 2 Caps, chère à Daniel LEUNENS) :

- Wissant, des origines aux années 1930
- Tardinghen, des origines aux années 1950
- Saint-Inglevert, promenade à travers les âges

En 2010 je sors un nouvel opus consacré à mon village : « Wissant à travers les siècles ».

Cette parution me fait rencontrer Hervé OLEJNICZAK. Nous collaborons sur l'ouvrage « Wissant 1939-1945, images d'un village dans la guerre » paru en 2011.

En 2014, j'entre dans l'association Art & Histoire de Wissant. Avec la collaboration de son président, Jean-Marie BALL, nous entamons l'édition successive du « Wissant pendant la Guerre 1914-1918 » et des premiers Cahiers Wissantais consacrés à l'histoire de Wissant.



vue de Wissant en 1931 : déjà beaucoup de touristes



chasseur bimoteur allemand Me 110 posé en catastrophe sur la plage wissantaise durant la bataille d'Angleterre



les Allemands esquissent une première défense côtière, 1941. On remarquera que la Dune d'Aval est dense et vive.

**Une passion dévorante que vous pratiquez au quotidien, avec des projets pour les années à venir ?**

Tout à fait, je consulte régulièrement les Archives Départementales, je veille sur la toile les sites spécialisés où je trouve encore des documents, des photos anciennes sur Wissant. Je n'hésite pas à sortir des sentiers battus pour chercher dans Wissant, des traces du passé, de son histoire.

Je travaille actuellement avec Hervé OLEJNICZAK sur un ouvrage réparti en 4 volumes, sur l'histoire du pays wissantais de 1938 à 1948 au jour le jour. Le premier tome traitera de la période allant d'avril 1938 à juin 1940. Nous avons retrouvé de nombreux témoignages, des centaines de photos inédites qui retracent ce pan de la vie de Wissant et des villages voisins (Escalles, Hervelinghen, Audembert, Saint-Inglevert, Leubringhen, Tardinghen et Audinghen).

De nombreuses personnes trouveront dans cet ouvrage, des noms connus de leurs familles, de leurs amis. Nous avons également travaillé sur les archives militaires anglaises, françaises, allemandes et canadiennes. Wissant était au cœur du Mur de l'Atlantique, elle accueillait l'élite des pilotes allemands engagés dans la bataille d'Angleterre et était ceinturée de batteries allemandes impressionnantes... Bref, le plus simple et de l'acheter ou l'offrir lors de sa sortie prévue le 2 décembre à l'occasion du marché de Noël de Wissant ! Cet ouvrage, monté par Jean-Marie BALL, sera édité par l'association Art & Histoire de Wissant.

Enfin, mon dernier « chantier » concerne la création d'un dictionnaire généalogique des Wissantais. Je suis remonté à 1635, année où sont conservés les premiers actes de catholicité. Puis, j'ai repris les documents remontant à la création des actes d'Etat Civil instaurés après la Révolution Française. J'y travaille depuis 3 ans ; j'ai déjà dépouillé plus de 100 000 actes, référant plus de 13 300 personnes... Si ma passion vous interpelle et si vous conservez des documents, photos, archives de Wissant... n'hésitez pas à me contacter : franckdufosse@orange.fr



baigneurs posant devant un flobat wissantais (années 20)

# DU NOUVEAU DANS LES ASSIETTES

Pour ce numéro 16 du Vue des Caps, nous faisons escale à Wissant, au Green Bistrot, situé 4 rue du muret, non loin de la RD 940, au nord de la commune. Ce projet, initié en 2014 par Baptiste GOSSELIN, repose sur un engagement fort de mettre en pratique une démarche économique, respectueuse de son environnement et poussant le plus loin possible l'inclusion dans la société. *« Je veux faire du bon, du beau, faire découvrir des légumes oubliés, travailler avec des produits bio ou locaux pour proposer une cuisine inventive de terroir ! »* La formule du Green Bistrot repose sur un menu composé de 3 entrées, 4 plats et 3 desserts : *« Je change tous les mois le menu. Je fais confiance au chef, Benjamin, pour faire une part belle aux légumes de saison et en remettant nos producteurs et les produits au cœur du menu. Le plus important est de nous assurer qu'ils vont pouvoir nous fournir pendant un mois un produit frais, à qualité constante. »*

À proximité du restaurant, plusieurs carrés potagers fournissent les aromates et les fleurs comestibles. : *« C'est important et c'est aussi notre marque de fabrique de travailler avec une empreinte carbone la plus faible possible. Ici tout est trié, nous faisons notre compost, utilisé dans le potager... je dis souvent qu'ici, soit nous travaillons avec 70 ans de retard... ou 70 ans d'avance ! »* Yann complète le binôme composé de Benjamin et Baptiste, pour vous proposer toute l'année leur cuisine... et leur art de vivre !



« Lieu noir en croûte de sésame et aneth »

Progression de la recette : 2 personnes

**Ingrédients :**

400 gr de dos de lieu noir - 1 botte d'aneth, 60 gr de sésame  
3 c à s de sauce soja salée - carotte, échalote  
½ l d'eau, ½ l de vinaigre blanc, 50 gr de sucre  
Graines de cumin et de coriandre, cardamome, ras-el-hanout, curry, huile d'olive, safran, beurre  
150 gr de pois cassés - 200 gr de couscous

**Pour le poisson :**

Faites mariner votre poisson dans la sauce soja une dizaine de minutes. Parsemez le poisson du mélange sésame et aneth et le cuire ensuite 8 mn à 180°, l'aneth et le sésame vont former une croûte.

**Pour les pickles de légumes :**

Dans une casserole versez le vinaigre, l'eau, le sucre, les épices ainsi que les carottes coupées et les échalotes, à la première ébullition stoppez la cuisson et laissez refroidir.

**Pour la purée de pois cassés :**

Cuire les pois cassés à l'anglaise, les égoutter puis les mixer avec l'huile d'olive, le curry et sel poivre.

**Pour le couscous :**

Faites bouillir un ½ l d'eau avec le ras-el-hanout, le curry et le safran, arrêtez le bouillon et plongez le couscous avec une noisette de beurre. Couvrez.



**Green Bistrot**

4 rue du muret à Wissant  
Tél : 09 70 38 62 11  
www.greenbistrot.fr  
contact@greenbistrot.fr

# SITE PLAN



# DES DEUX-CAPS... INT SUR LES AMÉNAGEMENTS ET LES TRAVAUX DU GRAND SITE...

*Ce dossier fait référence au 10ème anniversaire des travaux réalisés au Cap Gris-Nez et ouvert au public en 2008. Il consacre le chemin accompli, relayé par l'adoption en avril 2012 des principes d'un schéma d'accueil organisé autour des entités du Gris-Nez, du Blanc-Nez mais aussi de la Baie de Wissant, de la Baie de la Slack et de la Pointe de la Crèche à l'entrée sud du Grand Site de France.*

*Les objectifs n'ont pas varié et fédèrent aujourd'hui les 8 communes, leurs 3 intercommunalités respectives et les 11 partenaires institutionnels rassemblés autour de la dynamique portée par le label Grand Site de France. Nous vous proposons de partir à la rencontre d'acteurs de cette mutation engagée depuis 1978, date de la mise en œuvre d'une première Opération Grand Site.*

## SCHÉMA D'ACCUEIL... QUESAKO ?

Le Schéma d'accueil est guidé par la valeur paysagère du territoire du Grand Site de France Les Deux-Caps. Les objectifs définis en avril 2012 ciblent :

- La gestion des flux de circulation depuis l'A 16 vers le Grand Site de France Les Deux-Caps.
- Le renforcement de la vocation de route touristique de la RD 940 desservant les 8 communes du périmètre Grand Site de France Les Deux-Caps.
- La mise en valeur des centres de village des 8 communes du Grand Site de France Les Deux-Caps avec l'objectif de les positionner en véritable point de départ d'une découverte des paysages des Deux-Caps en mobilité douce.
- Une définition partagée de la fréquentation supportable pour les espaces naturels du Grand Site de France Les Deux-Caps.

## GRIS-NEZ... 10 ANS DÉJÀ !

Les aménagements réalisés au Gris-Nez illustrent parfaitement les efforts significatifs consentis pour une refonte en profondeur des conditions d'accès, de stationnement, d'intégration paysagère et de qualité d'accueil, cohérente avec une fréquentation supérieure à 500 000 visiteurs par an. Néanmoins, un check-up de l'état des ouvrages, belvédères, chemins d'accès, renforcement des espaces de stationnement des 2 roues, vélos et motos, mise à jour du panneau d'accueil... sera réalisé au 1er trimestre 2019, pour conforter cet aménagement repris en exemple à l'échelon national pour la qualité de sa conception et de son intégration paysagère.





# RETROSPECTIVE 2011-2018

*C'est bien connu « une bouchée avalée n'a plus de goût ! », pourtant depuis 2011, de nombreux aménagements et projets ont vu le jour sur le Grand Site de France Les Deux-Caps. En voici un florilège photographique illustrant ce chemin parcouru...*

## AUDINGHEN

- Requalification globale de la place du village, de la RD 940, requalification paysagère du cimetière et des abords de la salle des fêtes



Salle des fêtes - avril 2012



RD 940 - avril 2012

## WISSANT

- Requalification de la traversée de la RD 940, intégration des liaisons douces piétonnes et vélo et structuration de l'offre de stationnement
- Création du Sentier des Peintres
- Création d'une aire d'accueil de camping-cars



RD 940 - juin 2013



Rond point - septembre 2013

## AMBLETEUSE

- Réalisation de la rue de l'Ecluse



Rue de l'Ecluse - juin 2014



Entrée village - décembre 2012



### AUDRESSELLES

- Requalification de l'entrée sud d'Audresselles
- Création du Sentier des Pêcheurs



Véloroute - octobre 2014



Entrée village - mai 2014



parking de la Manchue - mai 2014

### ESCALLES

- Restructuration du sentier d'accès de la montée au Blanc-Nez depuis le Cran d'Escalles
- Réalisation de l'aire d'accueil de Haute-Escalles



Montée du Blanc-Nez - novembre 2013



Haut Escalles - mai 2008

### SANGATTE BLÉRIOT-PLAGE

- Réalisation de l'aire d'accueil Hubert Latham




avril 2018

### AUDINGHEN

- Création de la Maison du Site des Deux-Caps
- Renaturation de l'accès au Cran Poulet



Maison du Site - avril 2018



Cran Poulet - avril 2017

### TARDINGHEN

- Aménagement de l'aire d'accueil près de l'église



mai 2017



# PROGRAMMATION 2019...

*Rencontre avec Ludovic LOQUET, Vice-président du Département du Pas-de-Calais et coprésident du Comité Technique du label Grand Site de France Les Deux-Caps, pour évoquer la programmation 2019 et des projets discutés en octobre et novembre derniers avec les Maires des 8 communes du Grand Site de France, les élus intercommunaux et ceux représentant les différents organismes mobilisés sur cette démarche.*



Ludovic LOQUET

## **Comment s'organise la programmation des aménagements sur le Grand Site de France Les Deux-Caps ?**

Elle résulte en premier lieu de la volonté des élus départementaux et de son Président Jean-Claude LEROY d'assumer une programmation budgétaire cohérente avec les enjeux d'un Grand Site de France comme celui du Site des Deux-Caps.

Sur la première période de labellisation de 2011 à 2016, un peu plus de 25 millions € ont été mobilisés en faveur du territoire du Grand Site de France Les Deux-Caps. Nous avons obtenu une aide significative de l'Europe sur plusieurs chantiers, comme la Véloroute, ainsi qu'une aide du Fonds Social Européen pour concrétiser la création des Ateliers Chantiers Insertion. Pour 2019, l'Assemblée départementale a voté un budget de 3 millions €. Mais nous n'avons pas vocation à réaliser tous les travaux mis en œuvre sur le Grand Site de France Les Deux-Caps. Aujourd'hui, les communes, les intercommunalités, le Conservatoire du Littoral, le Parc naturel régional des Caps et Marais d'Opale, le Parc naturel marin des estuaires picards et de la mer d'Opale... voire même les habitants, à l'exemple de l'opération 2 Caps en Fermes, initient et financent des projets retenus dans les 17 engagements du dossier de candidature au renouvellement du label Grand Site de France pour la période 2018-2024.





Le village d'Escalles

### Et pour 2019, quels seront les aménagements mis en œuvre ?

Le Cap Blanc-Nez et la commune d'Escalles seront au cœur de cette programmation 2019... avec la réalisation de la nouvelle aire d'accueil du Cran d'Escalles, la renaturation du site naturel et, à terme, le réaménagement de la place du village. Le devenir du Mont d'Hubert sera également à l'ordre du jour pour finaliser la réflexion globale à concrétiser sur ce site majeur du Grand Site de France.

Sur la Baie de Wissant, l'installation de feux tricolores au carrefour des RD 940 et 238 est actée, ainsi que le remplacement du jalonnement de l'itinéraire de découverte du sentier du Fartz.

Sur le Gris-Nez, les négociations d'acquisitions foncières détermineront le calendrier de réalisation des aménagements autour du hameau d'Haringzelle sur Audinghen et du Noirda sur Audresselles.

Enfin sur la Baie de la Slack, les projets d'itinéraires de découverte des patrimoines de Wimereux et d'Ambleteuse ont été retenus.

Des travaux sont programmés au printemps 2019 pour la remise en état du tronçon du chemin (GR 120) menant au nord de Wimereux, du Bon Air à la Pointe aux Oies. Nous nous occuperons également de la maintenance du sentier pavé reliant l'aire d'accueil de l'Estuaire jusqu'à la plage d'Ambleteuse.

Des discussions sont également en cours pour soutenir les travaux de rénovation du Fort d'Ambleteuse.



Les dunes de La Slack



Le fort d'Ambleteuse



PROGRAMMATION 2019...

## ... TOUS MOBILISÉS !

*Voici quelques exemples de travaux et aménagements réalisés sur le Grand Site de France Les Deux-Caps... C'est aussi l'occasion d'aller à la rencontre des acteurs de terrain et de mieux comprendre « qui fait quoi » sur ce petit territoire d'exception !*

Nous commençons avec **Mélanie CALCOEN**, chargée de mission travaux au Conservatoire du Littoral sur l'ensemble du périmètre Manche Mer du Nord, de la frontière belge jusqu'au Tréport. La délégation du Conservatoire du Littoral a ses bureaux à Wimereux où Mélanie a pris ses fonctions en 2015.

Originaire du Nord, cette jeune trentenaire diplômée d'un Master « **Conservation et restauration des écosystèmes** », a fait ses premières armes professionnelles dans un bureau d'études à Roubaix, spécialisé en maîtrise d'œuvre de travaux en espaces naturels.

Cette année, elle a conduit d'**importants chantiers** menés sur les terrains du Conservatoire du Littoral : en Baie de Somme avec la restauration écologique d'un marais à Quend-plage, plus près de nous à Calais avec la **restauration** de l'ancien camp de migrants sur le site du Fort Vert ou au Portel, avec la **valorisation paysagère et écologique** du Cap et du Fort d'Alprech.

Sur le Site des Deux-Caps, Mélanie a suivi la refonte de la signalétique d'accueil des espaces naturels et la mise en sécurité d'un bunker dans le bois d'Haringzelle.

Son prochain chantier cible la **réhabilitation** de la maison du Petit Phare à Tardinghen pour laquelle le Conservatoire du Littoral œuvre à sa reconversion en hébergement écotouristique !



Mélanie CALCOEN



La Baie de Wissant

Difficile de dissocier le Conservatoire du Littoral d'Eden 62 à qui la gestion des espaces naturels a été confiée. Xavier DOUARD en est l'interlocuteur technique. *« J'ai 42 ans. Géographe de formation et ingénieur territorial, j'exerce le métier de gestionnaire d'espaces naturels depuis 17 années dont 13 passées à Eden 62. Le syndicat mixte Eden 62 est l'outil technique du Département du Pas-de-Calais en charge de la gestion des Espaces Naturels Sensibles. Sous cette appellation sont regroupées des propriétés du Département, du Conservatoire du littoral et des terrains communaux, soit environ 5700 ha sur le territoire du Pas-de-Calais.*

*J'ai en charge la gestion des Espaces Naturels Sensibles du Grand Site de France Les Deux-Caps, soit 881 ha de la Pointe de la Crèche à Boulogne-sur-Mer jusqu'aux dunes de Fort-Mahon à Blériot-plage en passant par la Pointe aux Oies, les dunes de la Slack, le Cap Gris-nez, la baie de Wissant et le Cap Blanc-Nez. Je suis secondé par une équipe de 7 gardes-nature départementaux et une bergère (qui est exclusivement sur le Cap Blanc-Nez de mai à octobre).»*

Les agents de terrain d'Eden 62 ont en charge la surveillance des sites et l'information du public, l'entretien des sentiers et des équipements, le nettoyage des sites, la mise en œuvre des travaux de gestion des milieux naturels (fauche, débroussaillage, gestion de cheptel...) et la réalisation de suivis naturalistes.

*« Pour ma part, mon travail s'articule autour de plusieurs tâches : rédiger les plans de gestion des sites ainsi que le bilan annuel d'activité, définir le plan de travail de l'équipe avec le chef de secteur, gérer le budget annuel de l'équipe, rechercher des financements pour mener des travaux sur les sites (contrats Natura 2000, dossiers Feder...), suivre les chantiers, réaliser des suivis naturalistes, préparer et encadrer en lien étroit avec le Département, des travaux réalisés par des entreprises ou des associations d'insertion, assurer le lien avec les communes co-gestionnaires des sites, gérer les demandes des nombreuses catégories d'usagers (sports de nature...), et mener en partenariat avec le Conservatoire du Littoral, la concertation avec les exploitants agricoles présents sur les sites pour aboutir à la signature de conventions d'occupation agricole, travailler avec les sociétés de chasse du secteur pour assurer la régulation des espèces classées nuisibles par arrêté préfectoral.*

*Il s'agit d'un métier passionnant qui allie travail de bureau et de terrain et aussi une part importante de concertation locale : un métier où l'on ne s'ennuie pas quelle que soit la saison ! »*



Xavier DOUARD



Amandine DEMARET

## LE PARI DE L'INSERTION...


La dimension sociale et solidaire est un véritable marqueur de la démarche Grand Site de France Les Deux-Caps, concrétisée dès 2011 par l'application de la clause d'**insertion professionnelle** dans les marchés publics de travaux d'aménagement réalisés sur le Site des Deux-Caps.

Depuis 2012, trois Ateliers Chantiers d'Insertion interviennent au quotidien dans toute une série de travaux, pose de clôtures, plantations, lutte contre les plantes invasives, débroussaillage, entretien des sentiers... ainsi que dans la maintenance de la flotte de vélos disponibles en location à la Maison du Site des Deux-Caps.

Trois associations sont mobilisées, Rivages Propres de Boulogne-sur-Mer, l'Association pour l'Amélioration de l'Environnement dans le Pays de Marquise et l'Association Environnement et Solidarité de Calais. **Plus de 150 bénéficiaires** du revenu solidarité active (RSA) ont bénéficié de ce dispositif et 80 % d'entre eux ont retrouvé un parcours professionnel.



**Amandine DEMARET** est la dernière encadrante recrutée par l'association Rivages Propres. Elle remplace Rudy FOURCROY qui, fort de cette expérience acquise sur les Deux-Caps, a été recruté par le service environnement de la Communauté de Communes de l'île d'Oléron en Charente Maritime. Pour Amandine c'est un nouveau défi : « *J'ai déjà travaillé pour le Parc naturel régional des Caps et Marais d'Opale sur le massif d'Ecault à Saint-Etienne-au-Mont et à Jourmy. Nous entrons dans la période des travaux d'entretien d'automne... travailler sur le Site des Deux-Caps, comme ici dans la roselière de Wimereux, c'est valorisant, c'est un vrai bonheur !* »



Renaissance du sentier traversant le bois d'Haringzelle

Le Parc naturel régional des Caps et Marais d'Opale est également investi et mobilisé dans cette dynamique Grand Site de France Les Deux-Caps en intervenant sur de nombreux sites, communaux ou privés pour mettre en œuvre des actions de gestion des espaces naturels. Le Parc contribue également à la mise en œuvre de la trame verte et bleue par des chantiers de plantations de haies, de creusements de mares, d'implantation de bandes enherbées...

**Théophile DETAILLEUR** est en charge de la gestion des terrains communaux et de la trame verte au sein du Parc qu'il a intégré en mars 2010. Sur le Grand Site de France Les Deux-Caps, il coordonne, entre autres, la gestion des terrains communaux d'Ambleteuse et Audresselles. Le pré communal d'Ambleteuse est une Réserve Naturelle Régionale dont le Parc est gestionnaire tout comme celle du Mont de Couple, propriété de la commune d'Audembert.

« Nous intervenons actuellement sur une propriété de la commune d'Audresselles, dans les dunes de la Manchue, sur près de 5 hectares destinés à être soumis en pâturage caprin et/ou ovin. Nous avons fait appel à deux associations d'insertion, Rivages Propres et l'Association pour l'Amélioration de l'Environnement dans le Pays de Marquise, pour réaliser ces travaux de débroussaillage, de fauche de ronces et d'argousiers, creuser une dépression naturellement humide jusqu'à l'argile pour en faire à terme un abreuvoir naturel. Sans oublier la pose de clôture sur près d'1,2 km permettant la création de 3 enclos facilitant la gestion du site en pâturage tournant. Le tout dans une concertation locale rassemblant la commune et la société locale de chasse. À terme, la biodiversité de ces dunes va croître, à l'image des stations d'*Armeria Maritima*, emblème de ce type de pelouse dunaire. »



Théophile DETAILEUR



Prochain chantier pour Théophile, la restauration de la clôture des différents enclos de la Réserve Naturelle Régionale du Mont de couple pour pérenniser le pâturage bovin qui assure l'entretien des pelouses calcicoles du site. Le troupeau vient d'une exploitation limitrophe d'Hervelinghen.



# TOUJOURS DE BONS CONSEILS !

*Tel pourrait être le slogan du Conseil d'Architecture, d'Urbanisme et de l'Environnement du Pas-de-Calais, présidé par Monsieur Claude PRUDHOMME.*



Sylvane RAVA

*« Un CAUE existe dans chaque département. Il est issu de la loi de janvier 1977 sur l'architecture. Nos missions : conseiller, accompagner, informer et sensibiliser dans les domaines de l'architecture, de l'urbanisme et de l'environnement. Nous sommes à la disposition des collectivités et des administrations publiques mais aussi des particuliers qui ont un projet de construction ou d'aménagement. Nos interventions sont gratuites ! »*

Sylvane RAVA fait partie de l'équipe du CAUE 62 depuis 2010. Paysagiste, diplômée de l'Ecole Nationale Supérieure d'Architecture et de Paysage de Bordeaux, elle intervient depuis 2016 sur le Grand Site de France Les Deux-Caps, dans le cadre de l'opération « 2 Caps en Fermes ». Elle accompagne la direction du Grand Site de France sur le projet de la nouvelle aire d'accueil du Cran d'Escalles. Sylvane participe également à la mise en œuvre d'une action spécifique aux terrains de camping municipaux qui a débuté en 2016. Cette démarche, pilotée par Pas-de-Calais Tourisme, vise à sensibiliser les gestionnaires des terrains de camping du périmètre Grand Site de France sur la qualité paysagère et la qualité environnementale de leurs équipements. En collaboration avec le Parc naturel régional des Caps et Marais d'Opale, le CAUE a effectué dans ce cadre plusieurs visites de site puis a préparé et animé des ateliers sur l'intégration paysagère des terrains de camping. Un guide et des fiches de recommandations sont en cours de rédaction. Plus récemment, dans le cadre de la mission de conseil du CAUE, Sylvane RAVA travaille sur des projets communaux, comme l'aménagement de la place d'Escalles, celui d'un stationnement sur Wissant ou à Audresselles pour la requalification de l'entrée nord du village.



la ferme du Châtelet à Tardinghen

# 2 CAPS EN FERMES !

Avec 1 % de la population pour 60 % de la superficie totale du périmètre du Grand Site de France Les Deux-Caps, la profession agricole a souhaité s'investir dans une démarche collective où chacun a su écouter les préoccupations de l'autre. **« Au départ, nous étions perplexes, voire méfiants »** reconnaît Jacques DELATTRE, Président de l'Association des Paysans du Site des Caps. **« On craignait de nouvelles contraintes. Mais très vite, nous avons compris que l'identité agricole du Grand Site de France était une composante reconnue par les porteurs du projet et le Département en particulier. »**

Jacques DELATTRE



En 2016, un guide de valorisation paysagère des exploitations agricoles est réalisé, accompagné de fiches conseils sur l'entretien et la restauration du bâti, l'aménagement des abords et cours de ferme, l'utilisation du végétal...

**« La mise en œuvre a débuté dès 2017 avec 10 premiers dossiers, puis 10 autres en 2018, avec l'espoir d'accompagner les 40 exploitations agricoles encore présentes sur le Grand Site de France Les Deux-Caps. »**

Le projet bénéficie du soutien technique du Conseil d'Architecture, d'Urbanisme et de l'Environnement 62, du Parc naturel régional des Caps et Marais d'Opale et de la Chambre d'Agriculture Nord-Pas de Calais, et d'une participation financière du Département du Pas-de-Calais et de la Fondation du Crédit Agricole.



vue sur le Mont d'Hubert

# SITE DES DEUX-CAPS, ZOOM SUR LE CAP BLANC-NEZ !

## LES TRAVAUX SUR ESCALLES

Les travaux sur Escalles ont démarré en septembre dernier. Ils mobilisent 4 maîtres d'ouvrage et concernent :

- Le remplacement et l'extension du réseau d'eaux pluviales par la Communauté d'Agglomération Grand Calais Terres & Mers,
- Le renouvellement de la conduite d'eau potable par le Syndicat Intercommunal de la Région de Bonningues,
- L'enfouissement des réseaux secs (électricité, téléphone, éclairage public) par le Département et la commune d'Escalles,
- La pose de bordures et de caniveaux, le renforcement de la chaussée et le calibrage des trottoirs par le Département du Pas-de-Calais.

La seconde phase débutera en 2019 sur la RD 243, puis la troisième s'enchaînera avec la réalisation de la nouvelle aire d'accueil du Cran d'Escalles. La renaturation du site naturel du Cran interviendra à l'automne 2019. À terme, 300 places seront disponibles, 180 de façon pérenne et 120 sous forme de parking extensif. Des toilettes et des containers poubelles sont prévus dans le futur aménagement.

Le Maire, Monsieur Marc BOUTROY, a sollicité le conseil du Conseil d'Architecture, d'Urbanisme et de l'Environnement 62 sur l'aménagement de la place du village d'Escalles. Conçu sans modification du nombre de places de stationnement, l'objectif sera de tendre vers une fin des travaux dans le village d'Escalles au printemps 2020.







## AU SOMMET DU BLANC-NEZ

La partie sommitale du Blanc-Nez va mobiliser les acteurs locaux sur la réflexion à mener autour du devenir du Mont d'Hubert.

Ce questionnement vaut pour les bâtiments, propriété du Parc naturel régional des Caps et Marais d'Opale, mais aussi sur l'articulation entre les aires d'accueil, celle de la Dover Patrol, celle à imaginer autour du Mont d'Hubert, celle du Cran d'Escalles ou celles réalisées à Haute-Escalles et à Sangatte avec l'aire d'accueil Hubert Latham.

La mobilité des visiteurs, la mise en sécurité de la traversée de la RD 940, les services aux publics à définir avec la Communauté d'Agglomération Grand Calais Terres & Mers et les communes de Sangatte Blériot-plage et Escalles, compléteront cette page à écrire en 2019 pour initier la programmation des travaux à réaliser par la suite.



aménagements du village d'Escalles

travaux sur la RD 940 au pied du Blanc-Nez



## DES TOILETTES SUR L'AIRE D'ACCUEIL HUBERT LATHAM ?

C'est le souhait affiché par les élus de Sangatte Blériot-plage et de son Maire, Monsieur Guy ALLEMAND.

Le principe d'un aménagement, pris en charge par le Département et d'un fonctionnement assuré par la commune de Sangatte Blériot-plage, est le point de départ d'une réflexion à mener pour arrêter une présentation de plusieurs scénarios et modèles de WC à la fin du 1er trimestre 2019. Le conseil du Conseil d'Architecture, d'Urbanisme et de l'Environnement 62 sera sollicité sur l'optimisation de l'intégration paysagère de ce projet où sera intégré un container poubelle et un « point douche » renforçant l'attractivité de cette aire d'accueil vis-à-vis des usagers de sports de glisse.



VOLVO

COLAS

COLAS

# WIMEREUX... CAP SUR L'AVENUE FOCH !

Début septembre, le chantier de l'avenue Foch à Wimereux a débuté. Il s'échelonnnera jusqu'en 2020, depuis le rond-point de l'entrée sud de la commune jusqu'à l'avenue Charles de Gaulle, en incluant les accès perpendiculaires tout au long de l'avenue Foch.

Ce projet, évoqué au début des années 2000, est porté par la ville de Wimereux et soutenu par les cofinancements de la Région, du Département, de la Communauté d'Agglomération du Boulonnais, de l'Agence de l'eau et la Fédération départementale de l'Énergie.



réunion de chantier dans l'avenue Foch à Wimereux

« Nous débutons par la démolition de l'ancien parking Foch pour réaliser un bassin d'infiltration des eaux pluviales de 1 060 m<sup>3</sup>. Dans la foulée, les travaux d'enfouissement des différents réseaux (éclairage public, téléphonie, électricité) ont été mis en œuvre » précise Joël FERNAGUT, adjoint chargé de l'urbanisme, technique et développement durable à la mairie de Wimereux et interlocuteur privilégié et assidu de la démarche Grand Site de France Les Deux-Caps.

« À terme, 247 places de stationnement seront disponibles, dont 75 dans le nouveau parking Foch. Mais ce n'est pas tout ! Nous avons voulu réaliser un aménagement fidèle à l'esprit Grand Site de France intégrant l'Eurovéloroute EV4 ainsi que des voies piétonnes. La réduction de la largeur de la chaussée et des plateaux surélevés seront installés et rappelleront aux automobilistes notre volonté de prioriser les modes doux de déplacement, à pied, à vélo. »

Le sens de circulation sera également revisité. Ce chantier est résolument tourné vers le développement durable avec la recherche de solutions innovantes, pavés drainant à base de coquilles St-Jacques, bitume de synthèse incolore à base de granulat des Carrières du Boulonnais ou réalisation de noues de collecte des eaux pluviales... illustrant une volonté de valoriser des savoir-faire d'entreprises locales.

## LES PAVÉS EN « BÉTON COQUILLAGE »... UNE PREMIÈRE MONDIALE !



L'avenue Foch sera l'objet d'une première mondiale avec l'utilisation de pavés en « béton coquillage ».

Et pas n'importe quels coquillages, puisqu'ils seront réalisés avec l'aide de la filière de la pêche côtière, le recyclage et la valorisation des coquilles St-Jacques.

Cet éco-pavé drainant a été mis au point par l'Ecole d'Ingénieurs ESITC de Caen. Il engloutit 2 litres d'eau par m<sup>2</sup> et par seconde. Au final, ce matériau composite, aéré, alvéolé, léger, poreux et filtrant permettra une économie supérieure à 30 % dans l'utilisation de sable et de granulats.



# VÉLOROUTE... LES DERNIERS TRONÇONS !

Lors des réunions de Schémas d'Accueil Locaux animées par Madame **Pascale BURET-CHAUSOY**, Conseillère départementale du canton de Marquise-Desvres en binôme avec Monsieur **Claude PRUDHOMME**, et représentante du Département du Pas-de-Calais au Réseau des Grands Sites de France, les élus locaux ont sollicité un état des lieux et des perspectives des derniers tronçons à réaliser sur l'Eurovéloroute du Littoral EV4, reliant Wimereux à Sangatte Blériot-plage.

« C'est un engagement fort pris pour le renouvellement du label Grand Site de France Les Deux-Caps que d'achever les tronçons de l'Eurovéloroute n°4, mais aussi la connecter aux agglomérations de Boulogne-sur-Mer et Calais et tendre vers la création d'un réseau de liaisons douces, favorisant la « culture vélo » comme mode privilégié de déplacement et de découverte sur le Site des Deux-Caps » a confirmé Madame Pascale BURET-CHAUSOY

Sur les 23 km à réaliser, 15,4 km ont d'ores et déjà été aménagés.

## CE QU'IL RESTE À FAIRE ?

Du nord au sud du Grand Site de France Les Deux-Caps, sont aujourd'hui identifiés :

- La liaison entre Escalles et l'entrée sud de Sangatte. La phase d'instruction réglementaire reste à préciser par les services de l'Etat, mais l'objectif de finalisation en 2019 du projet doit permettre d'enchaîner en 2020 sur l'enquête publique, puis la planification de travaux à partir de 2021.
- Des négociations d'acquisitions foncières sont en cours au sud de Tardinghen, ainsi que pour la liaison Tardinghen-Wissant, et au nord de Wissant. Le passage du carrefour RD 940/RD 244 à Wissant sera à l'étude dès 2019.
- Le tronçon à réaliser entre Wimereux et Ambleteuse bénéficiera d'une mobilisation prioritaire en 2019. L'objectif est d'aboutir fin 2019 à l'élaboration d'un état comparatif des différentes variantes, comprenant les enjeux de maîtrise foncière, de statut réglementaire, de faisabilité technique de confort et de sécurité des usagers et de réduction des impacts environnementaux.



Pascale BURET-CHAUSOY

## LE STATIONNEMENT VÉLO PRIS EN COMPTE DANS LES AMÉNAGEMENTS DU GRAND SITE...

Pour accompagner cette découverte à vélo du Grand Site de France Les Deux-Caps, les aires d'accueil seront désormais pourvues de dispositifs de stationnement dédiés aux deux roues.

Les premiers ont été implantés sur l'aire d'accueil Hubert Latham à Sangatte et déclinés cet hiver sur le Blanc-Nez, à la Dover Patrol et Haute-Escalles, au Gris-Nez et en baie de la Slack sur la Pointe aux Oies et le parking des allemands. En tout, 17 mobiliers permettront aux cyclistes de faire une pose en toute sécurité sur les différents monuments paysagers du Grand Site de France Les Deux-Caps !

Inutile de nous écrire pour nous dire qu'ils sont déjà rouillés !... La couleur orangée du matériau utilisé est naturelle. Il s'agit d'un acier Corten, à corrosion superficielle forcée, réputée pour sa résistance aux conditions atmosphériques maritimes !



stationnement vélo à la Pointe aux Oies

# BIEN ACCUEILLIR... BIEN INFORMER... BIEN SIGNALER !



le Cap Gris-Nez

la Pointe aux Oies



Tel est l'objectif des panneaux d'accueil et d'information déployés cet été, en remplacement des mobiliers obsolètes dans leur contenu et pour certains (datant des années 90 !) arrivés en « fin de vie ». Déclinés à partir de l'expérience menée au Gris-Nez en 2016, ces mobiliers ont fait l'objet d'un travail de concertation avec le Conseil d'Architecture, d'Urbanisme et de l'Environnement 62, le Conservatoire du Littoral, Eden 62 et les communes concernées pour optimiser leur intégration paysagère et en limiter le nombre en favorisant la mutualisation des supports des différents partenaires. Dans la foulée, le balisage des itinéraires de randonnée du Blanc-Nez a été renouvelé. En 2019, cette démarche se concrétisera sur le balisage des itinéraires de la Baie Saint-Jean et du Sentier du Fartz, sur quelques panneaux d'accueil et information sur les aires d'accueil de la Baie de Wissant et via trois dispositifs de « lecture du paysage » à Tardinghen, au Mont d'Hubert et à Wimereux.



place du village d'Escalles

# ENJEUX SANITAIRES... LE COMBAT CONTINUE !



Gestion des déchets et des poubelles, déjections canines dont la loi précise que « tous les propriétaires de chiens sont tenus de procéder immédiatement, par tous les moyens appropriés, au ramassage des déjections canines et de procéder à leur enlèvement », vidanges sauvages de camping-cars, laisses de mer sur les plages, toilettes sauvages...

la saison estivale 2018 a permis de constater que l'incivisme et les comportements non respectueux du Site des Deux-Caps sont encore présents.

En 2019, l'offre de toilettes publiques sera renforcée, des bacs à marée installés sur le littoral, le stationnement des camping-cars fera l'objet d'une attention particulière, et la gestion des poubelles de discussions entre les intercommunalités, compétentes sur ce volet dans la collecte et le tri, les communes, le Département, et Eden 62... Cette situation sera partagée avec les services de Gendarmerie. Après les mesures de prévention, celles plus coercitives de verbalisation seront mises en place.



bac à Marée sur la plage de Tardinghen (photo Thibaut Segard)



# Les Deux-Caps

CAP BLANC-NEZ  CAP GRIS-NEZ



*alain dodier*